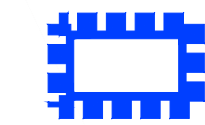






Legende




 Geltungsbereich B-Plan Nr. 25 "Gewerbegebiet Am Preisteracker" Gemeinde Plate (ca. 0,85 ha)

BESTAND Biotoptypen (nach LUNG 2013)

- PER Artenarmer Zierrasen
 - OVL Straße
 - OVU Wirtschaftsweg, nicht - oder teilversiegelt
 - PHW Siedlungshecke aus nichtheimischen Gehölzen
 - AC Acker
 - RHU Ruderaler Staudenflur frischer bis trockener Mineralstandorte
 - BBJ Jüngerer Einzelbaum
 - OVF Versiegelter Rad- und Fußweg
 - BHB Baumhecke
 - OVE Bahn/Gleisanlage
 - BHF Strauchhecke
 - PWY Siedlungsgehölz aus nichtheimischen Baumarten
 - GIM Intensivgrünland auf Mineralstandorten
- Zusatzcodes:
COV Einzelgehölze/kleine Gebüsche


Biotopschutz:
 Feldhecken nach § 20 NatSchAG M-V geschützt

Untersuchungsgebiet:
 50 m und 200 m um Geltungsbereich für mittelbare Wirkungen

Vorbelastungen:
 Bahnlinie (visuelle und akustische Beeinträchtigung)
 Freileitung (visuelle Beeinträchtigung)
 Siedlung (visuelle und akustische Beeinträchtigung)

Bebauungsplan Nr. 25 "Gewerbegebiet Am Preisteracker" der Gemeinde Plate (Landkreis Ludwigslust-Parchim)

- Bestandsaufnahme Biotop -

Fachplaner:  Dipl.-Ing. Babette Lebahn Am Mühlensee 9 19065 Pinnow OT Godern		Verfahrensträger: Gemeinde Plate über Axel Cuvitz Amstraße 5 19068 Cuvitz		Anzahl der Karten: 2 Karte: 1
Auftraggeber: Architektur und Stadtplanung Stadtplanungsbüro Bares Friedensstraße 11 19039 Schwerin		Dipl.-Ing. (FH) Brit Schoppmeyer Wokrenter Weg 3 a 18239 Helligenhagen		
Bearbeitung: 04/2022-11/2024 Zeichnung: 05/2022-11/2024 Prüfung: 01/2025	Datum: 04/2022-11/2024 Name: B. Lebahn Name: B. Lebahn Name: B. Lebahn	Name: B. Schoppmeyer Name: B. Schoppmeyer Name: B. Schoppmeyer	Maßstab: 1: 1.000	