

PLANZEICHENERKLÄRUNG

Darstellungen

§ 5 Abs. 2 bis 10 BauGB

Art der baulichen Nutzung

§ 5 Abs. 2 Nr.1 BauGB, §§ 1-11 BauNVO



Wohnbaufläche
§ 1 Abs. 1 Nr. 1 BauNVO



Gemischte Bauflächen
§ 1 Abs.1 Nr.2 BauNVO




Sonstige Sondergebiete
§ 11 BauNVO
Marina



Sondergebiete die der Erholung dienen
§ 10 BauNVO
Sport- und Begegnungszentrum

Einrichtungen und Anlagen zur Versorgung mit Gütern und Dienstleistungen des öffentlichen und privaten Bereichs, Flächen für den Gemeinbedarf, Flächen für Sport- und Spielanlagen

§ 5 Abs. 2 Nr. 2 BauGB



Flächen für Sport- und Spielanlagen



Sportanlagen

Grünflächen

§ 5 Abs. 2 Nr. 5 BauGB



Grünfläche



Festwiese



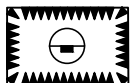
Motocross



Wasserwanderrastplatz

Flächen für Aufschüttungen, Abgrabungen oder für die Gewinnung von Bodenschätzen


§ 5 Abs. 2 Nr. 8 BauGB



Flächen für Abgrabungen oder für die Gewinnung von Bodenschätzen

Flächen für die Landwirtschaft und Wald

§ 5 Abs. 2 Nr. 9 BauGB



Flächen für die Landwirtschaft



Flächen für Wald



Aufforstungsfläche

Planungen, Nutzungsregelungen, Maßnahmen und Flächen für Maßnahmen zum Schutz, zur Pflege und zur Entwicklung von Boden, Natur und Landschaft

§ 5 Abs. 2 Nr. 10 BauGB



Umgrenzung von Flächen für Maßnahmen zum Schutz, zur Pflege und zur Entwicklung von Natur und Landschaft

Nachrichtliche Übernahme

§ 5 Abs. 4 u. 4a BauGB



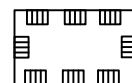
TW - Schutzzone Wasserfassung Banzkow



100 m Gewässerschutzstreifen



Bodendenkmal



Umgrenzung von Schutzgebieten und Schutzobjekten im Sinne des Naturschutzrechts



Fauna - Flora - Habitat - Gebiet "E 24 - Erweiterung Wälder in der Lewitz"




Baumreihe

Sonstige Planzeichen



Grenze des räumlichen Geltungsbereichs der Teilaufhebung der 1. Änderung des Flächennutzungsplanes



Nummerierung der geänderten Flächen aus der 1. Änderung des Flächennutzungsplanes