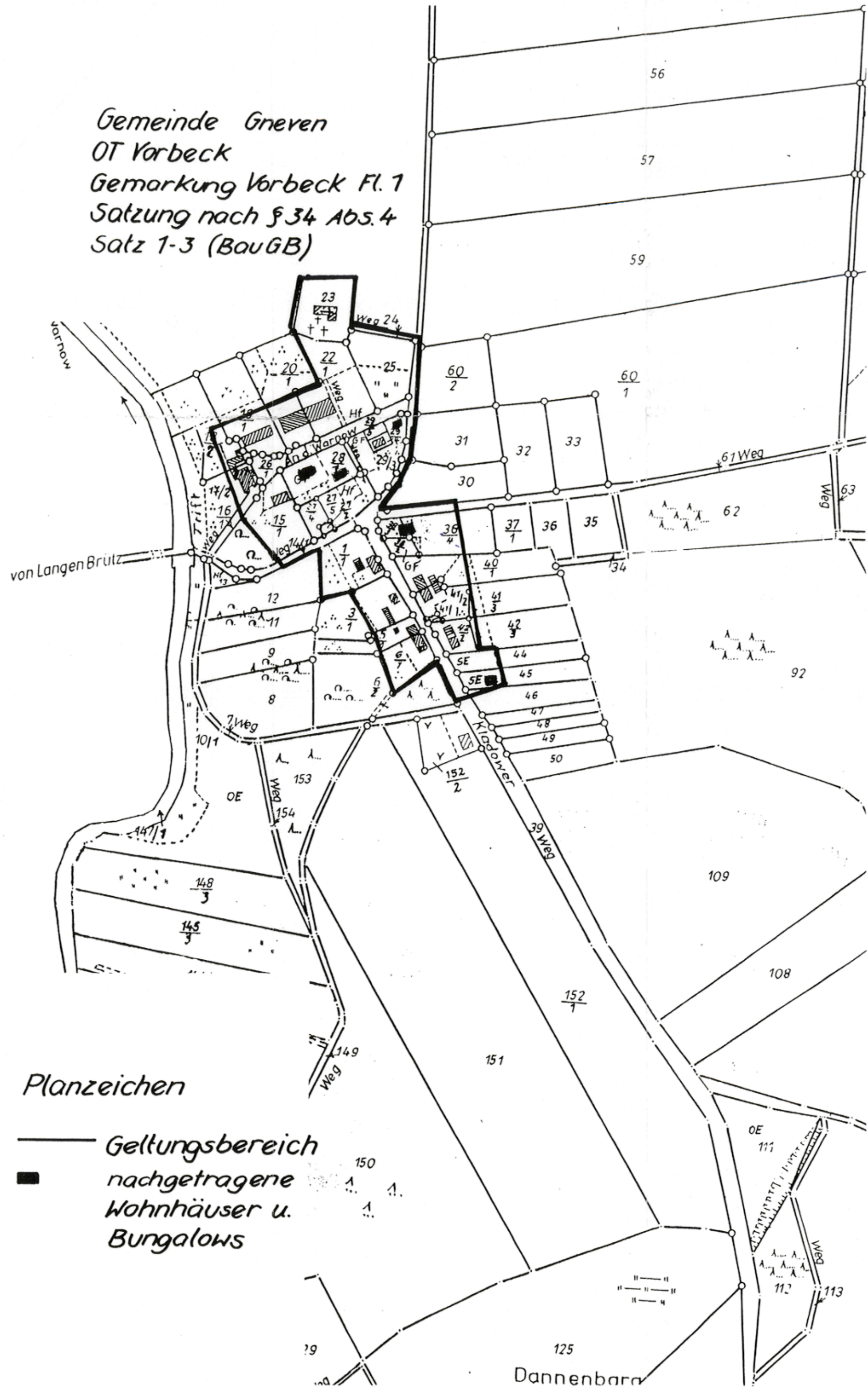


Gemeinde Gneven
 OT Vorbeck
 Gemarkung Vorbeck Fl. 7
 Satzung nach § 34 Abs. 4
 Satz 1-3 (BauGB)



Präambel

Satzung nach § 34 Abs. 4 Satz 1 Nr. 1 b 3







Satzung der Gemeinde Gneven über die Festlegung und Abrundung des im Zusammenhang bebauten Ortes Vorbeck


Aufgrund des § 34 Abs. 4 und 5 des Baugesetzbuches in der Fassung vom 8. Dezember 1986 (BGBl. I S. 2253), zuletzt geändert durch Anlage I Kapitel XIV Abschnitt II Nr. 1 des Einigungsvertrages vom 31. August 1990 in Verbindung mit Artikel I des Gesetzes vom 23. September 1990 (BGBl. 1990 II S. 885, 1122), wird nach Beschlussfassung durch die Gemeindevertretung vom 23.04.1993 und mit Genehmigung der höheren Verwaltungsbehörde folgende Satzung für das Gebiet (hinreichende Gebietsbezeichnung) erlassen:

Räumlicher Geltungsbereich:

- (1) Der im Zusammenhang bebaute Ortsteil (§ 34 BauGB) umfaßt das Gebiet, das innerhalb der in der beigefügten Karte eingezeichneten Abgrenzungslinie liegt.
- (2) Die Planzeichnung ist Bestandteil dieser Satzung.

Verfahrensvermerke:

- 1
 Aufstellungsbeschluss der Gemeindevertretung vom 19.06.1992
 Bürgermeister: *[Signature]*  2
- 2
 Ortsübliche Bekanntmachung des Aufstellungsbeschlusses vom 25.06. (Aushang) und Amtsblatt Monat Juni 1992 und Ankündigung der öffentlichen Auslegung
 Bürgermeister: *[Signature]*  3
- 3
 Planungsanzeige vom 27.07.1992
 Bürgermeister: *[Signature]*  4
- 4
 Anschreiben an die Träger öffentlicher Belange vom 27.07.1992
 Bürgermeister: *[Signature]*  5
- 5
 Beschluß der Gemeindevertretung Gneven über die Abwägung der Träger öffentlicher Belange vom 23.10.1992 und Auslegung
 Bürgermeister: *[Signature]*  6
- 6
 Beschluß der Gemeindevertretung Gneven für den Ort Vorbeck über die Aufstellung einer Abrundungssatzung und Festsetzung des Geltungsbereiches vom 23.04.1993.
 Gneven, d. 10.1.94
 Bürgermeister: *[Signature]*  7
- 7
 Die Genehmigung der Satzung durch den Landrat vom
 Bürgermeister:

[Signature] 

Öffentliche Auslegung
 vom 27.07.-31.08.94
[Signature] 